

副 本

發文方式：紙本郵寄

檔 號：

保存年限：

## 南投縣中寮鄉公所 函

地址：54141南投縣中寮鄉永平村永平路27  
0號

承辦人：張淑玫

電話：2692301轉241

傳真：049-2692584

電子信箱：mei161@msl.joliu.gov.tw

受文者：本所民政課

發文日期：中華民國112年11月20日

發文字號：中鄉民字第1120017231號

速別：普通件

密等及解密條件或保密期限：

附件：名間番子寮段1367土地謄本、名間番子寮段1367地籍圖、鄉親寮段391土地謄本、  
鄉親寮段391地籍圖、鄉親寮段393土地謄本、鄉親寮段393地籍圖

主旨：檢送本鄉永福村六股仔第四公墓、福盛村頂城仔第六公墓全  
面禁葬公告、地籍圖、地籍謄本各乙份，敬請惠予協助公告  
週知，請查照。

說明：依據「殯葬管理條例」第40條規定辦理。

正本：全國各鄉鎮市公所

副本：本所民政課

鄉長 廖宜賢

正 本

發文方式：紙本遞送

檔 號：

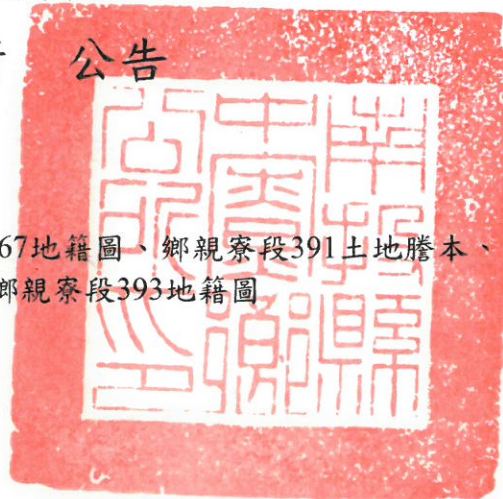
保存年限：

## 南投縣中寮鄉公所 公告

發文日期：中華民國112年11月17日

發文字號：中鄉民字第1120017146號

附件：名間番子寮段1367土地謄本、名間番子寮段1367地籍圖、鄉親寮段391土地謄本、鄉親寮段391地籍圖、鄉親寮段393土地謄本、鄉親寮段393地籍圖



主旨：公告本鄉永福村六股仔第四公墓、福盛村頂城仔第六公墓全面禁葬事宜。

依據：殯葬管理條例第40條。

公告事項：

- 一、禁葬原因：為未來公共利益需要及整體規畫。
- 二、禁葬範圍：本鄉永福村六股仔第四公墓全部範圍（名間番仔寮段1367地號，面積：20,311平方公尺）、福盛村頂城仔第六公墓全部範圍（鄉親寮段39-1地號，面積：10,650平方公尺、39-3地號，面積：70平方公尺）。
- 三、禁葬日期：自112年11月16日起。
- 四、上開禁葬範圍內，禁止埋葬屍體、骨灰（骸），及新建、改建、修繕墳墓或其他形式骨灰（骸）存放設施。原有墳墓於使用年限屆滿時，依規定辦理起掘、遷葬。
- 五、查有違反公告事項者，依殯葬管理條例及相關法令規定辦理。

鄉長 廖宜賢

# 土地建物查詢資料

## 南投縣名間鄉番子寮段 1367-0000地號

資料查詢時間：民國112年11月16日11時31分

頁次：1

\*\*\*\*\*

### 土地標示部

\*\*\*\*\*

登記日期：民國060年11月09日

登記原因：分割

地目：墓

等則：--

面積：\*\*\*20,311.00平方公尺

使用分區：山坡地保育區

使用地類別：殯葬用地

民國112年01月公告土地現值：\*\*\*\*\*130元／平方公尺

地上建物建號：共0棟

其他登記事項：因分割增加地號：1367-1~1367-3

\*\*\*\*\*

### 土地所有權部

\*\*\*\*\*

(0001) 登記次序：0001

登記日期：民國056年11月23日

登記原因：總登記

原因發生日期：民國---年--月--日

所有權人：中華民國

統一編號：0000000158

住址：(空白)

管理者：財政部國有財產署

統一編號：03732401

住址：台北市光復南路116巷18號

權利範圍：全部 \*\*\*\*\*1分之1\*\*\*\*\*

權狀字號：---(空白)字第-----號

當期申報地價：111年01月\*\*\*\*\*27.0元／平方公尺

前次移轉現值或原規定地價：

066年10月 \*\*\*\*\*8.0元／平方公尺

歷次取得權利範圍：全部 \*\*\*\*\*1分之1\*\*\*\*\*

其他登記事項：申請免繕發權利書狀：辦理公有土地權利登記  
( 資料顯示完畢 )

列印人員：蔡昀臻

收件號：112MA013022

查驗號碼：112MA013022REG229F07C98DBE41F9AFDEC58AC75A8

本查詢資料結果之處理及利用應依個人資料保護法相關規定辦理。

## 南投縣名間鄉地籍圖查詢資料

資料查詢時間：民國112年11月16日11時31分 收件號：112MA013022

土地坐落：南投縣名間鄉番子寮段1367地號共1筆

北



列印人員：蔡昀臻



比例尺：1/1200

查驗碼：112MA013022PIC15162D94BB4C6465293047A6C25D1

# 土地建物查詢資料

## 南投縣中寮鄉鄉親寮段 0039-0001地號

資料查詢時間：民國112年11月16日11時23分

頁次：1

\*\*\*\*\*

### 土地標示部

\*\*\*\*\*

登記日期：民國056年09月29日

登記原因：逕為分割

地目：墓

等則：--

面積：\*\*\*10,650.00平方公尺

使用分區：山坡地保育區

使用地類別：殯葬用地

民國112年01月 公告土地現值：\*\*\*\*\*340元／平方公尺

地上建物建號：共0棟

其他登記事項：因分割增加地號：39-2，39-3

\*\*\*\*\*

### 土地所有權部

\*\*\*\*\*

(0001) 登記次序：0003

登記日期：民國088年06月22日

登記原因：接管

原因發生日期：民國088年06月04日

所有權人：中華民國

統一編號：0000000158

住址：(空白)

管理者：南投縣中寮鄉公所

統一編號：61600603

住址：南投縣中寮鄉永平村永平路270號

權利範圍：全部 \*\*\*\*\*1分之1\*\*\*\*\*

權狀字號：085南字第000093號

當期申報地價：111年01月\*\*\*\*\*48.0元／平方公尺

前次移轉現值或原規定地價：

067年10月 \*\*\*\*\*5.0元／平方公尺

歷次取得權利範圍：全部 \*\*\*\*\*1分之1\*\*\*\*\*

其他登記事項：(空白)

〈 資料顯示完畢 〉

列印人員：張淑玫

收件號：112MA013018

查驗號碼：112MA013018REG239F853BA1464249AC453F12D04F3

本查詢資料結果之處理及利用應依個人資料保護法相關規定辦理。

# 南投縣中寮鄉地籍圖查詢資料

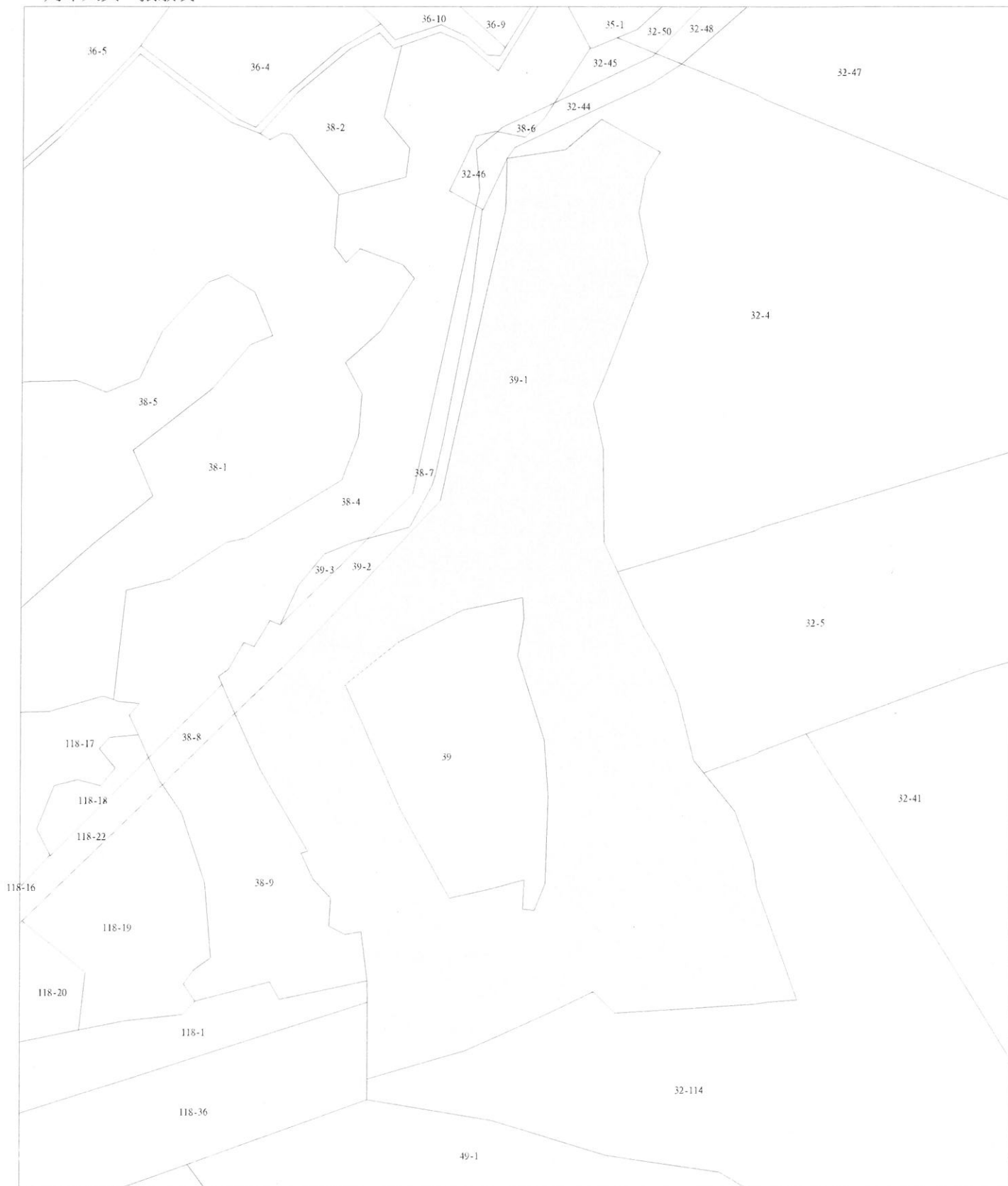
資料查詢時間：民國112年11月16日11時23分 收件號：112MA013018

土地坐落：南投縣中寮鄉鄉親寮段39-1地號共1筆

北



列印人員：張淑玫



比例尺：1/1200

查驗碼：112MA013018PIC1215AE422ED6448A688753A1D8F8C

# 土地建物查詢資料

## 南投縣中寮鄉鄉親寮段 0039-0003地號

資料查詢時間：民國112年11月16日11時24分

頁次：1

\*\*\*\*\*

### 土地標示部

\*\*\*\*\*

登記日期：民國056年09月29日

登記原因：逕為分割

地目：墓

等則：--

面積：\*\*\*\*\*70.00平方公尺

使用分區：山坡地保育區

使用地類別：殯葬用地

民國112年01月公告土地現值：\*\*\*\*\*340元/平方公尺

地上建物建號：共0棟

其他登記事項：分割自：39-1

\*\*\*\*\*

### 土地所有權部

\*\*\*\*\*

(0001) 登記次序：0003

登記日期：民國088年06月22日

登記原因：接管

原因發生日期：民國088年06月04日

所有權人：中華民國

統一編號：0000000158

住址：(空白)

管理者：南投縣中寮鄉公所

統一編號：61600603

住址：南投縣中寮鄉永平村永平路270號

權利範圍：全部 \*\*\*\*\*1分之1\*\*\*\*\*

權狀字號：085南字第000094號

當期申報地價：111年01月\*\*\*\*\*48.0元/平方公尺

前次移轉現值或原規定地價：

067年10月 \*\*\*\*\*16.0元/平方公尺

歷次取得權利範圍：全部 \*\*\*\*\*1分之1\*\*\*\*\*

其他登記事項：(空白)

〈 資料顯示完畢 〉

列印人員：張淑玫

收件號：112MA013019

查驗號碼：112MA013019REG8AD9A44249A548A3813036FE099A8

本查詢資料結果之處理及利用應依個人資料保護法相關規定辦理。



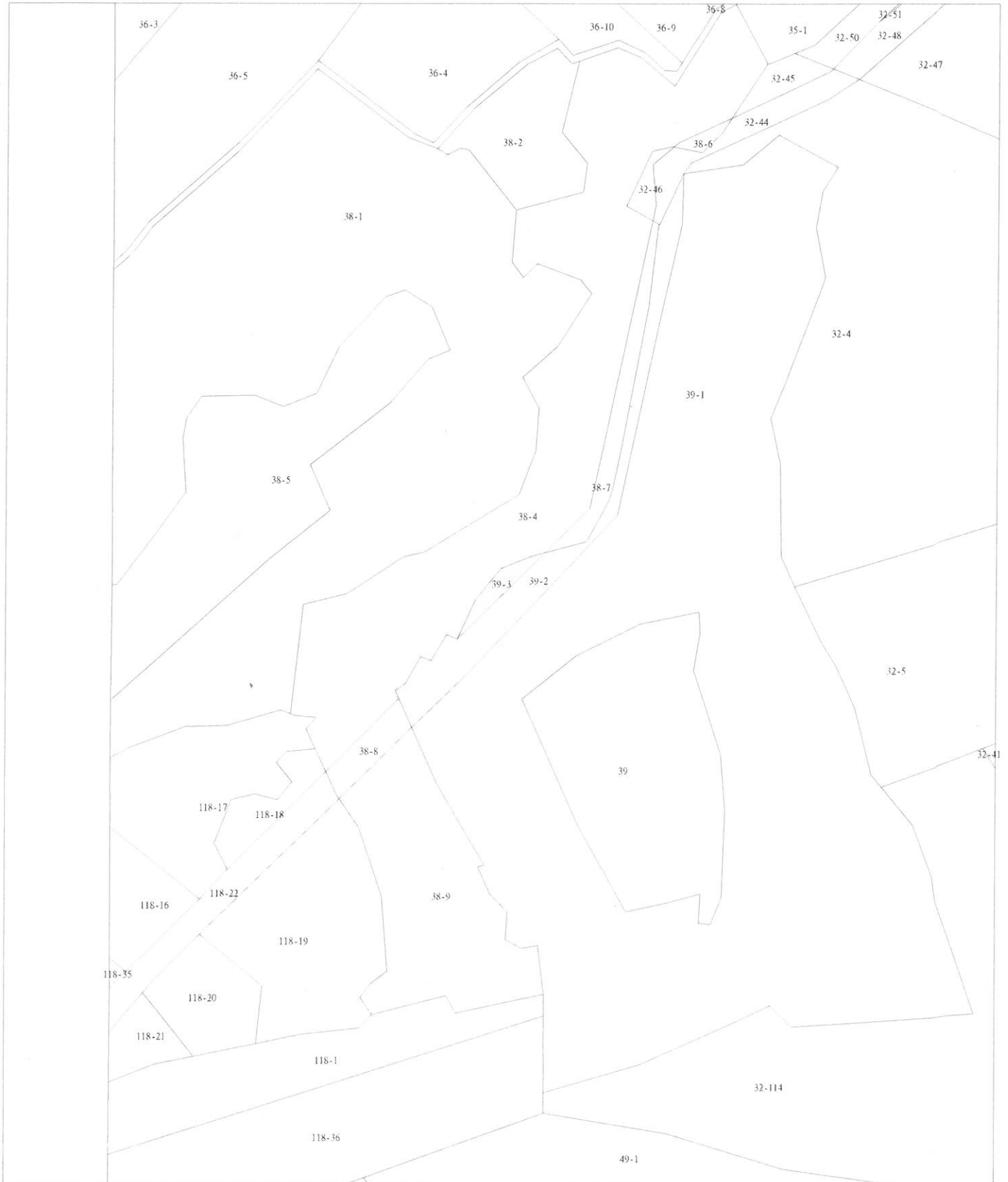
# 南投縣中寮鄉地籍圖查詢資料

資料查詢時間：民國112年11月16日11時24分 收件號：112MA013019  
土地坐落：南投縣中寮鄉鄉親寮段39-3地號共1筆

北



列印人員：張淑玫



比例尺：1/1200

查驗碼：112MA013019PIC150747B25128C470AA4AB8A50B673